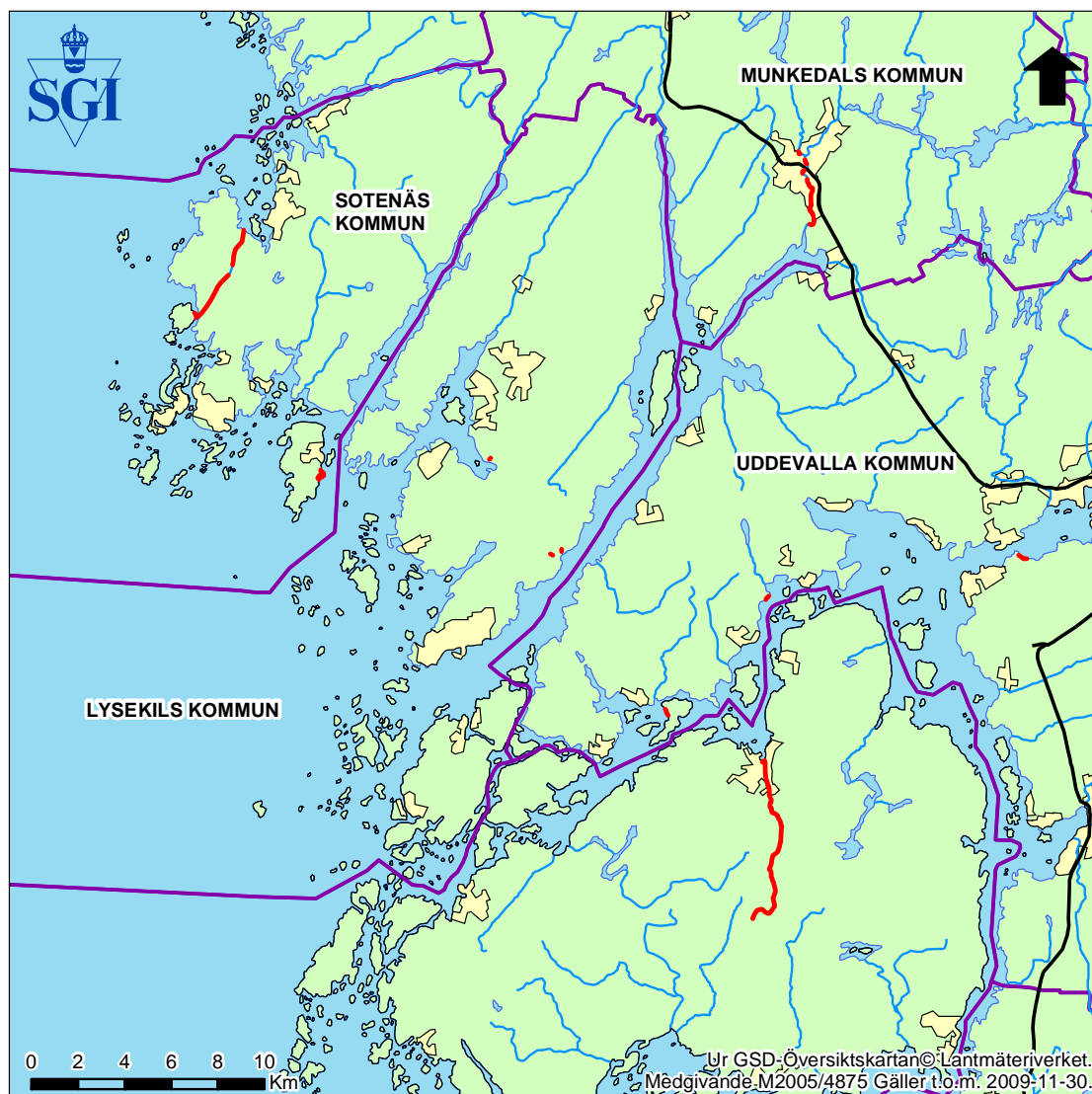


## Erosionsförhållanden: Lysekil, Munkedal, Sotenäs, Uddevalla



### *Erosionsförhållanden i Lysekils, Munkedals, Sotenäs och Uddevalla kommun*

#### **Erosionsförhållanden**

Redovisningen ingår i en översiktlig kartläggning av stranderosion i Sverige. Kartan visar områden med erosion baserade på uppgifter från respektive kommun. Uppgifterna utgör inte tillräckligt underlag för detaljerade studier.

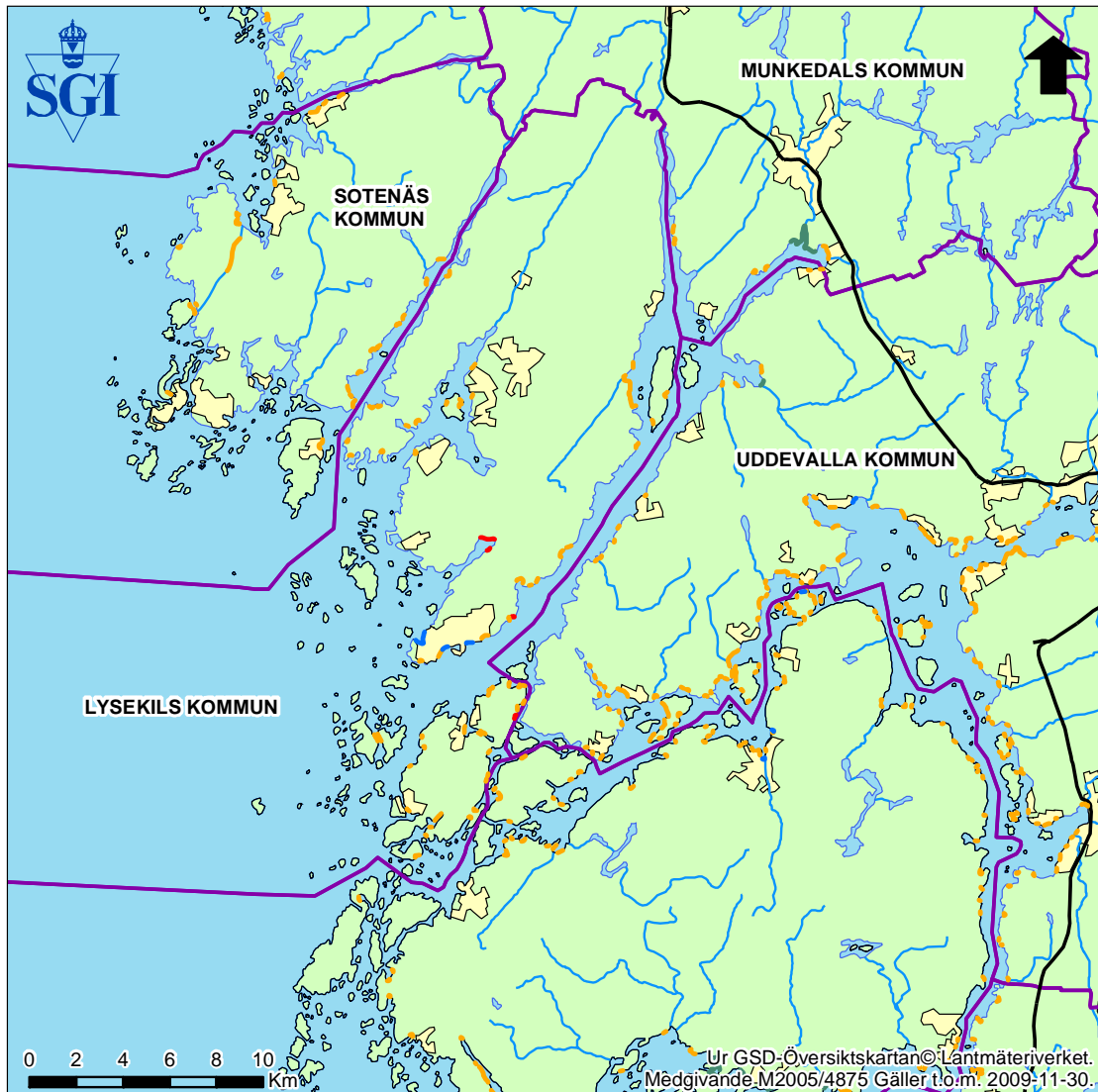
**Datum:** 2004-12-22

**Skala:** Objekten är digitaliserade i skala 1:250 000

#### **Teckenförklaring**

- Stranderosion
- Kommungräns
- Riksväg och Europaväg
- Vattendrag
- Tätort

## Erosionsförutsättning: Lysekil, Munkedal, Sotenäs, Uddevalla



### *Erosionsförutsättningar i Lysekils, Munkedals, Sotenäs och Uddevalla kommun*









#### **Erosionsförutsättningar**

Redovisningen ingår i en översiktlig kartläggning av stranderosion i Sverige. Kartan visar områden med erosionskänsliga jordarter. Uppgifterna är baserade på SGU:s geologiska kartor. Materialet utgör inte tillräckligt underlag för detaljerade studier.

**Datum:** 2004-12-22

**Skala:** Objekten är digitaliserade i skala 1:250 000

#### **Teckenförklaring**

-  Grovsand - finsand
-  Silt
-  Fyllning
-  Svämsediment
-  Kommungräns
-  Riksväg och Europaväg
-  Vattendrag
-  Tätort