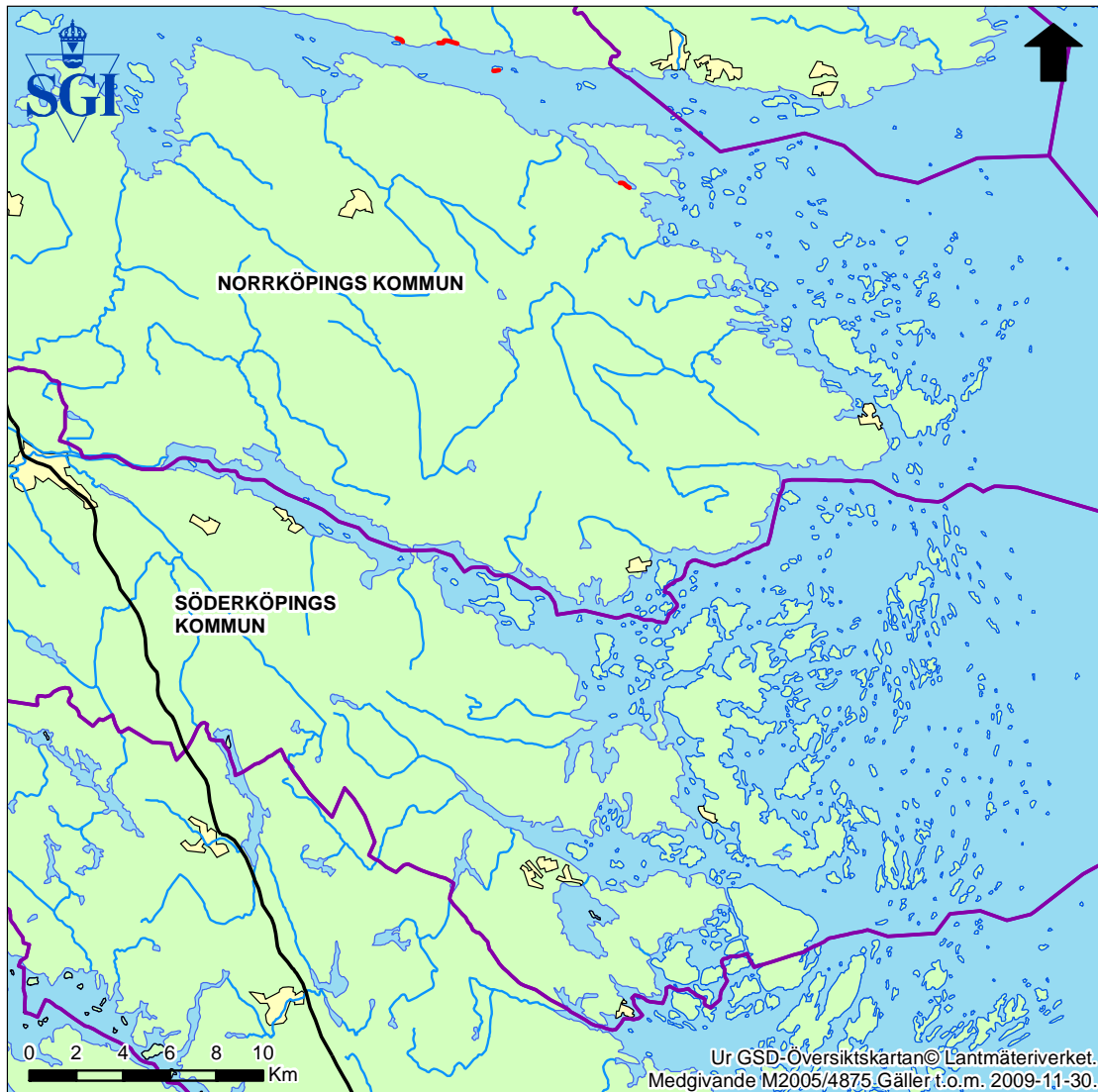


Erosionsförhållanden: Norrköping (östra delen), Söderköping



*Erosionsförhållanden i Söderköpings och östra delen av Norrköpings kommun
(Enligt uppgift förekommer ingen stranderosion i Söderköpings kommun.)*

Erosionsförhållanden

Redovisningen ingår i en översiktlig kartläggning av stranderosion i Sverige. Kartan visar områden med erosion baserade på uppgifter från respektive kommun. Uppgifterna utgör inte tillräckligt underlag för detaljerade studier.

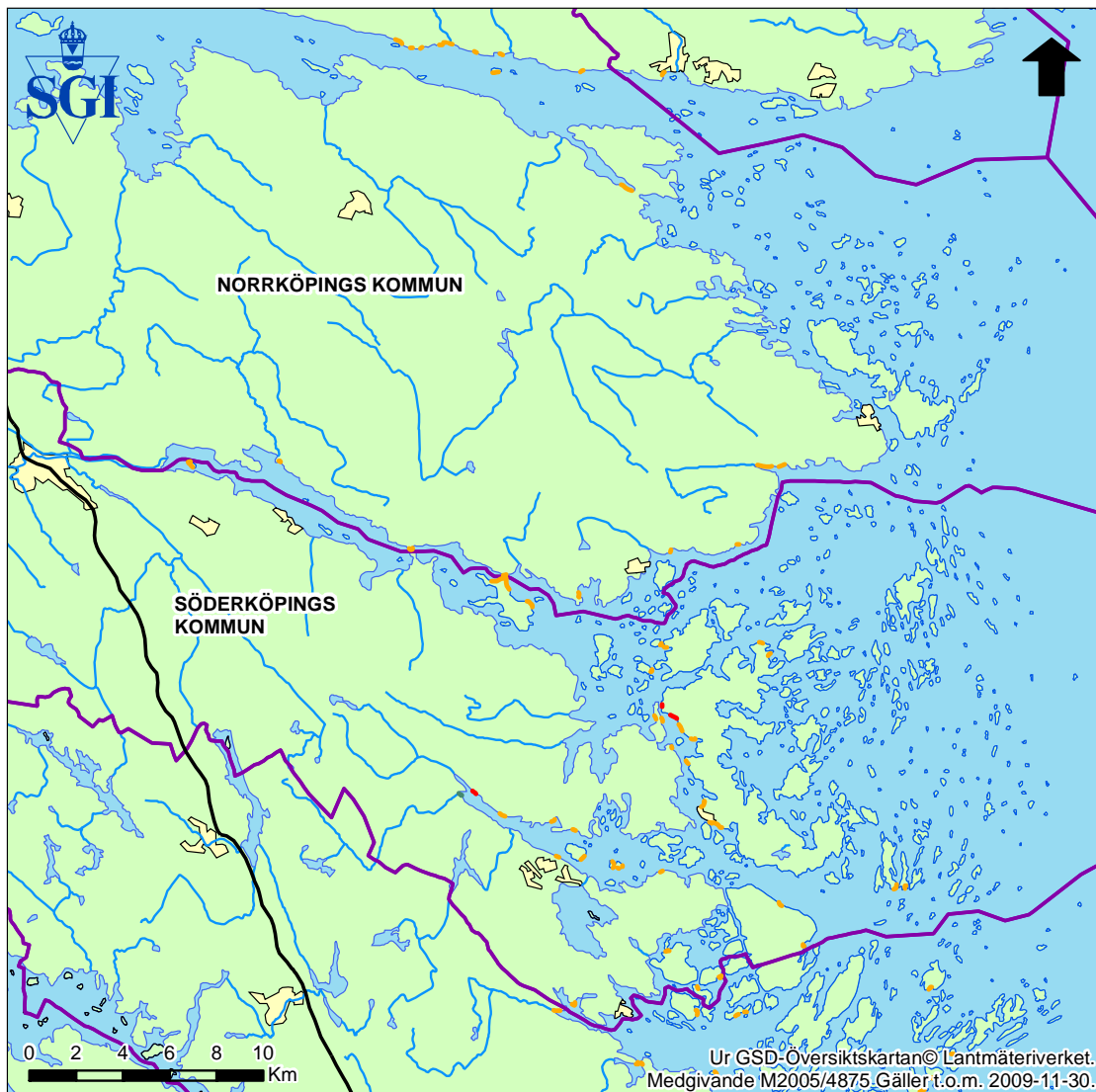
Datum: 2005-12-22

Skala: Objekten är digitaliserade i skala 1:250 000

Teckenförklaring

-  Stranderosion
-  Kommungräns
-  Riksväg och Europaväg
-  Vattendrag
-  Tätort

Erosionsförutsättning: Norrköping (östra delen), Söderköping



Erosionsförutsättningar i Söderköpings och östra delen av Norrköpings kommun








Erosionsförutsättningar

Redovisningen ingår i en översiktlig kartläggning av stranderosion i Sverige. Kartan visar områden med erosionskänsliga jordarter. Uppgifterna är baserade på SGU:s geologiska kartor. Materialet utgör inte tillräckligt underlag för detaljerade studier.

Datum: 2005-12-22

Skala: Objekten är digitaliserade i skala 1:250 000

Teckenförklaring

-  Grosssand - finsand
-  Silt
-  Fyllning
-  Svämsediment
-  Kommungräns
-  Riksväg och Europaväg
-  Vattendrag
-  Tätort