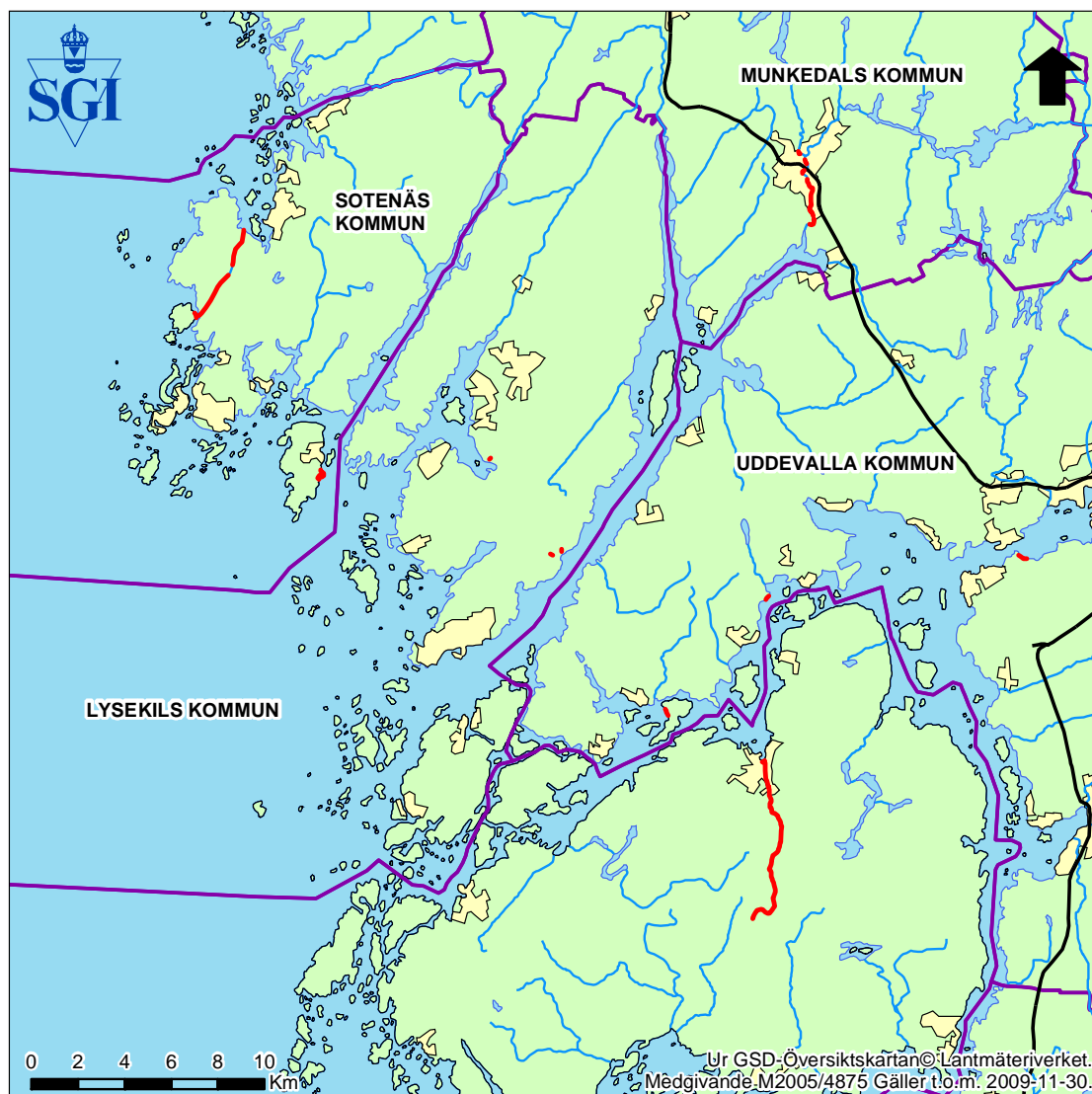


Erosionsförhållanden: Lysekil, Munkedal, Sotenäs, Uddevalla



Erosionsförhållanden i Lysekils, Munkedals, Sotenäs och Uddevalla kommun

Erosionsförhållanden

Redovisningen ingår i en översiktlig kartläggning av stranderosion i Sverige. Kartan visar områden med erosion baserade på uppgifter från respektive kommun. Uppgifterna utgör inte tillräckligt underlag för detaljerade studier.

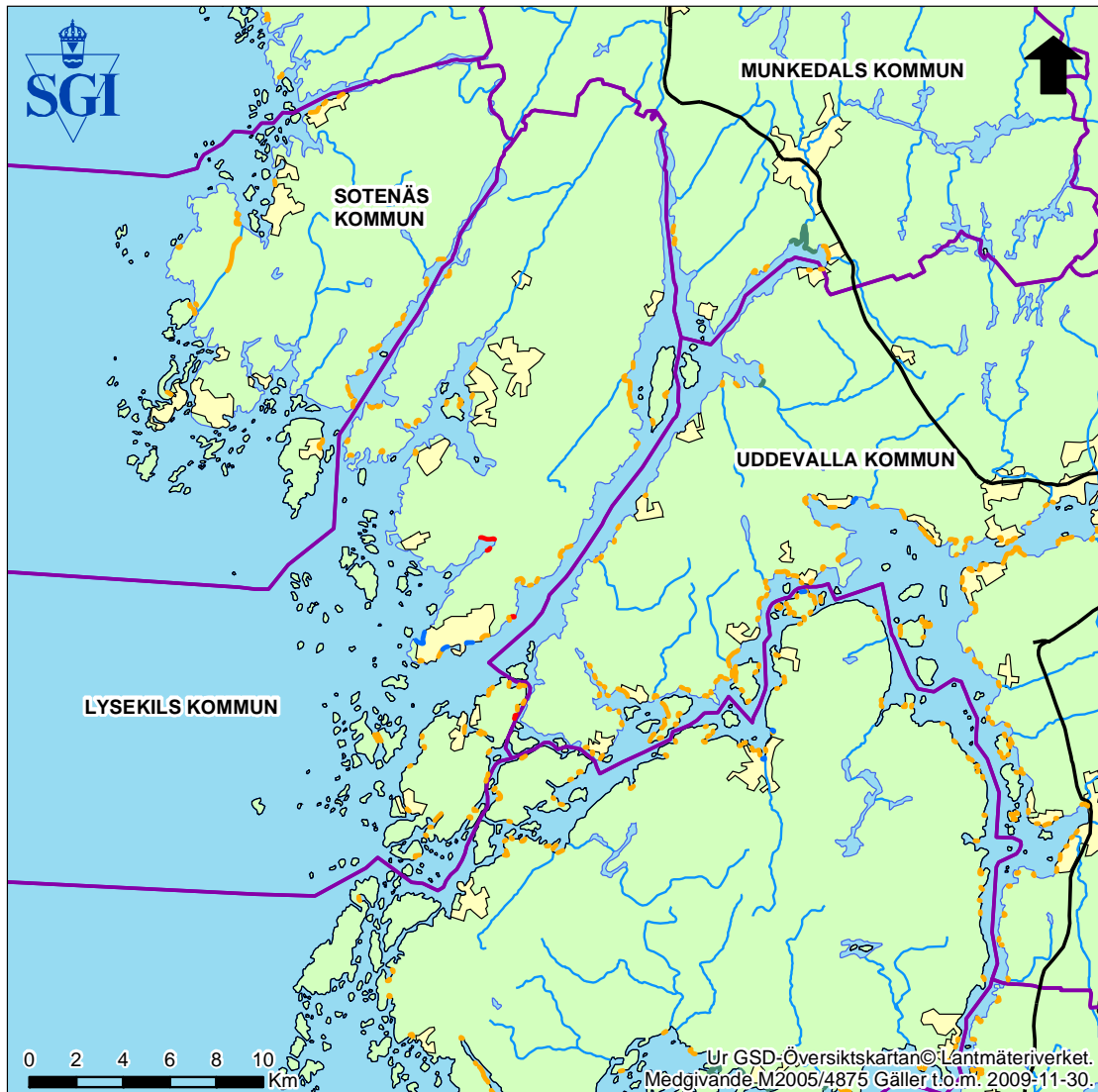
Datum: 2004-12-22

Skala: Objekten är digitaliserade i skala 1:250 000

Teckenförklaring

- Stranderosion
- Kommungräns
- Riksväg och Europaväg
- Vattendrag
- Tätort

Erosionsförutsättning: Lysekil, Munkedal, Sotenäs, Uddevalla



Erosionsförutsättningar i Lysekils, Munkedals, Sotenäs och Uddevalla kommun








Erosionsförutsättningar

Redovisningen ingår i en översiktlig kartläggning av stranderosion i Sverige. Kartan visar områden med erosionskänsliga jordarter. Uppgifterna är baserade på SGU:s geologiska kartor. Materialet utgör inte tillräckligt underlag för detaljerade studier.

Datum: 2004-12-22

Skala: Objekten är digitaliserade i skala 1:250 000

Teckenförklaring

-  Grovsand - finsand
-  Silt
-  Fyllning
-  Svämsediment
-  Kommungräns
-  Riksväg och Europaväg
-  Vattendrag
-  Tätort